

# **Regionalização da Assistência ao Parto**

## **Nascidos Vivos Residentes e Nascidos na mesma Macrorregião**

### **e Região de Saúde de Residência**

#### **2019 e 2024**

## Regionalização da assistência ao parto no Brasil

- Os dados sobre nascidos vivos residentes e nascidos na mesma macrorregião ou região de saúde estão disponíveis no Sistema de Informações sobre Nascidos Vivos (SINASC).
- O acompanhamento deste indicador é importante para monitorar a regionalização da assistência ao parto.
- A grande maioria dos nascidos vivos no Brasil ocorre em estabelecimentos de saúde situados na mesma macrorregião ou região de saúde de residência da mãe.
- Estudos de base populacional (como o "Nascer no Brasil") e dados SINASC indicam que, enquanto em grandes centros urbanos e regiões Sul/Sudeste a taxa de partos na própria região é acima de 90-95%, em regiões Norte e Nordeste, ou áreas rurais, pode haver maiores taxas de deslocamento (migração pendular por saúde).

## Percentual de nascidos vivos residentes e nascidos na mesma macrorregião de saúde Região Sudeste

2019



2024

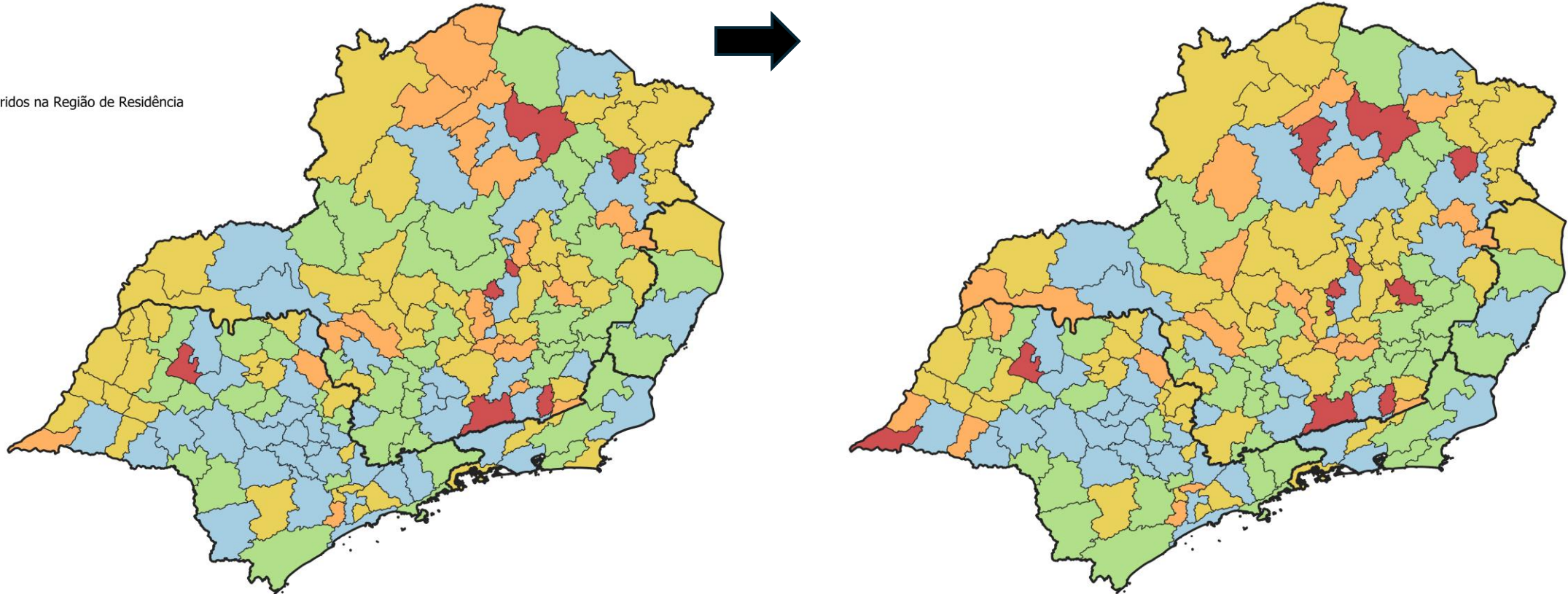
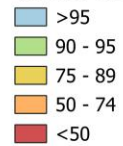


## Percentual de nascidos vivos residentes e nascidos na mesma região de saúde Região Sudeste

2019

2024

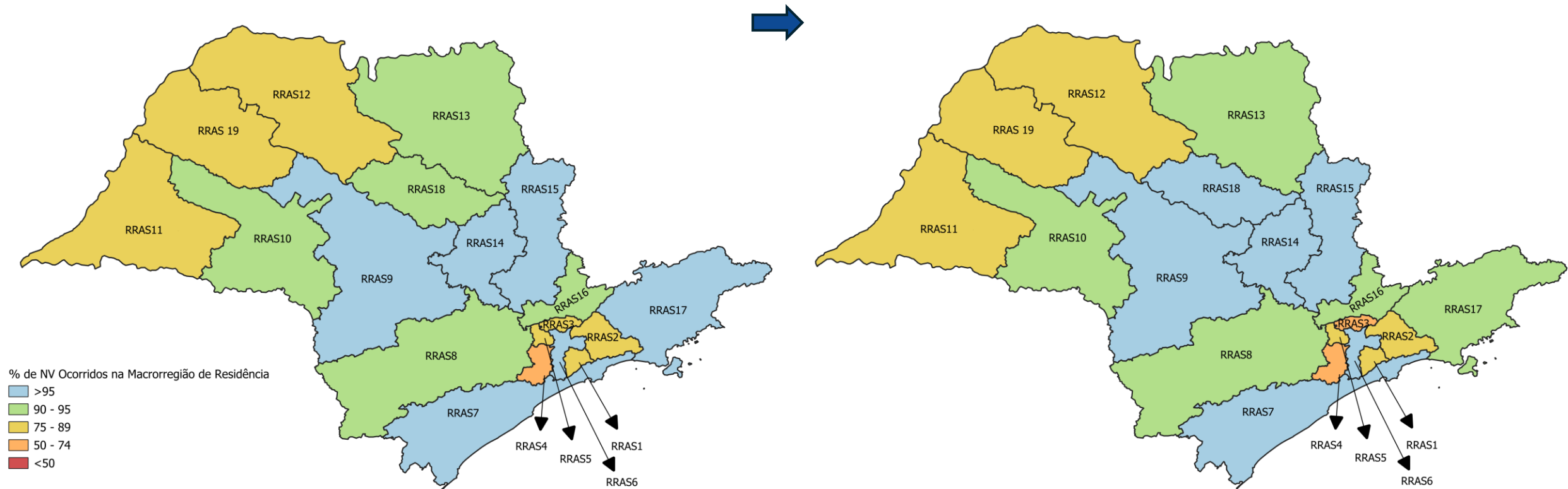
% de NV Ocorridos na Região de Residência



## Percentual de nascidos vivos residentes e nascidos na mesma macrorregião de saúde São Paulo

2019

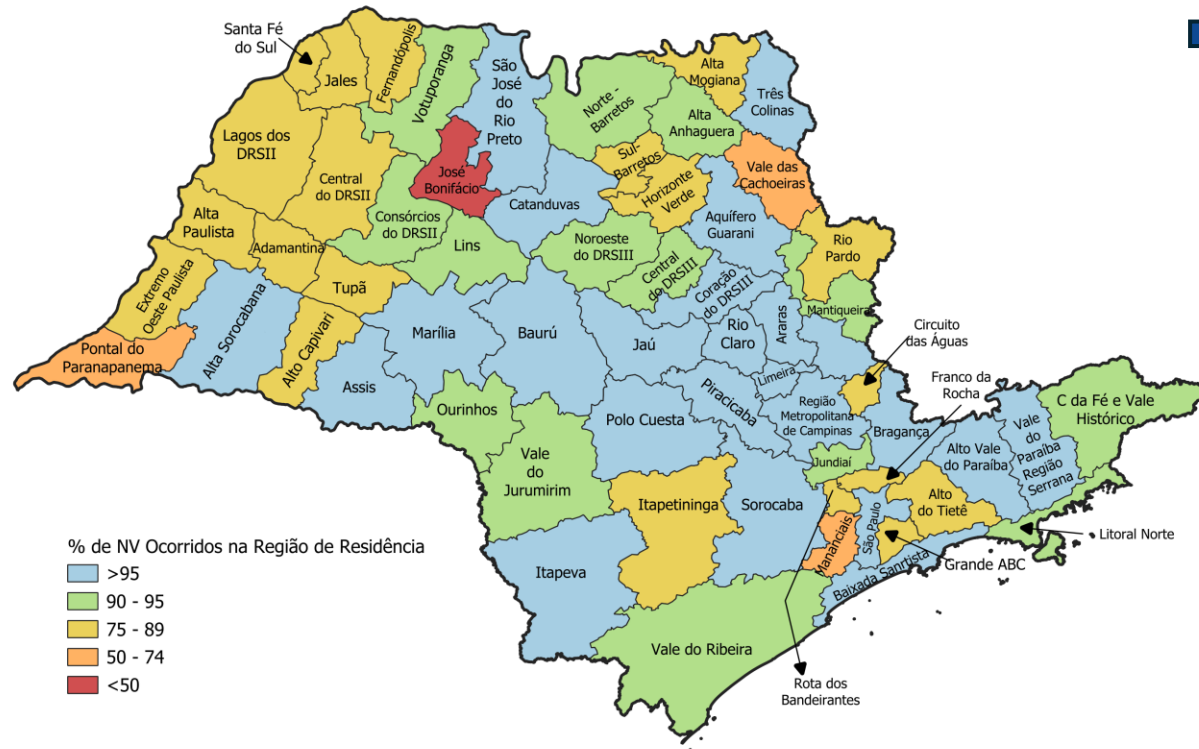
2024



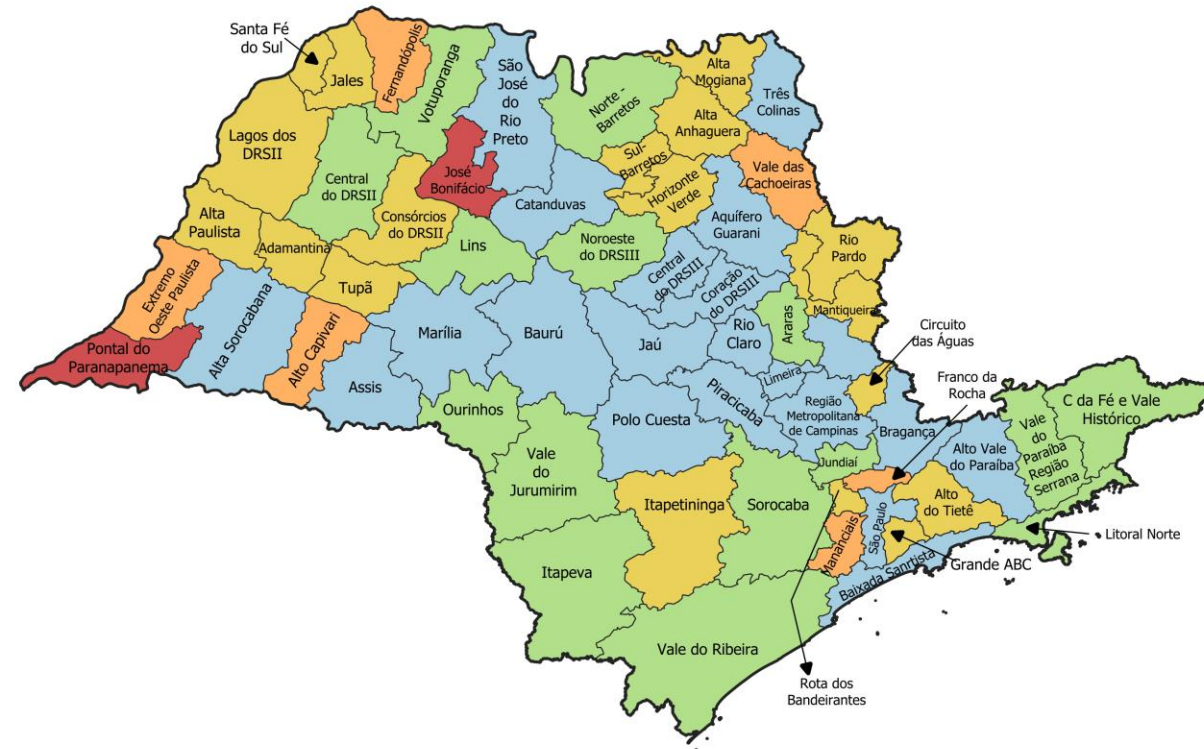
Fonte: Ministério da Saúde - Sistema de Informações sobre Nascidos Vivos.

## Percentual de nascidos vivos residentes e nascidos na mesma região de saúde São Paulo

2019



2024



## Percentual de nascidos vivos residentes e nascidos na mesma macrorregião ou região de saúde São Paulo

MACRORREGIÃO E REGIÃO DE SAÚDE	2019	2024
<b>UF - São Paulo</b>	<b>91,7</b>	<b>90,4</b>
<b>Macrorregião de Saúde - RRAS1</b>	<b>83,9</b>	<b>84,0</b>
GRANDE ABC	83,9	84,0
<b>Macrorregião de Saúde - RRAS2</b>	<b>84,8</b>	<b>84,8</b>
ALTO DO TIETE	84,8	84,8
<b>Macrorregião de Saúde - RRAS3</b>	<b>75,6</b>	<b>69,9</b>
FRANCO DA ROCHA	75,6	69,9
<b>Macrorregião de Saúde - RRAS4</b>	<b>73,3</b>	<b>67,1</b>
MANANCAIAIS	73,3	67,1
<b>Macrorregião de Saúde - RRAS5</b>	<b>77,6</b>	<b>74,4</b>
ROTA DOS BANDEIRANTES	77,6	74,4
<b>Macrorregião de Saúde - RRAS6</b>	<b>96,2</b>	<b>95,2</b>
SAO PAULO	96,2	95,2
<b>Macrorregião de Saúde - RRAS7</b>	<b>97,0</b>	<b>96,4</b>
BAIXADA SANTISTA	97,9	97,1
VALE DO RIBEIRA	91,5	92,4
<b>Macrorregião de Saúde - RRAS8</b>	<b>93,2</b>	<b>90,7</b>
ITAPETININGA	83,0	80,4
ITAPEVA	97,1	93,8
SOROCABA	95,4	93,1
<b>Macrorregião de Saúde - RRAS9</b>	<b>96,1</b>	<b>95,8</b>
BAURU	97,9	98,4
JAU	98,1	95,6
LINS	93,0	94,7
POLO CUESTA	97,4	97,1
VALE DO JURUMIRIM	90,5	90,3

MACRORREGIÃO E REGIÃO DE SAÚDE	2019	2024
<b>UF - São Paulo</b>	<b>91,7</b>	<b>90,4</b>
<b>Macrorregião de Saúde - RRAS10</b>	<b>94,3</b>	<b>93,8</b>
ADAMANTINA	80,7	81,7
ASSIS	98,5	98,5
MARILIA	98,0	97,8
OURINHOS	93,9	94,5
TUPA	87,3	81,6
<b>Macrorregião de Saúde - RRAS11</b>	<b>88,7</b>	<b>84,5</b>
ALTA PAULISTA	80,6	78,1
ALTA SOROCABANA	99,0	99,0
ALTO CAPIVARI	75,4	60,5
EXTREMO OESTE PAULISTA	81,3	73,1
PONTAL DO PARANAPANEMA	60,9	36,4
<b>Macrorregião de Saúde - RRAS12</b>	<b>88,9</b>	<b>87,5</b>
CATANDUVA	95,5	95,8
FERNANDOPOLIS	77,0	72,9
JALES	87,2	81,8
JOSE BONIFACIO	3,6	2,7
SANTA FE DO SUL	84,8	79,6
SAO JOSE DO RIO PRETO	99,2	99,1
VOTUPORANGA	93,6	92,1

## Percentual de nascidos vivos residentes e nascidos na mesma macrorregião ou região de saúde São Paulo

MACRORREGIÃO E REGIÃO DE SAÚDE	2019	2024
<b>UF - São Paulo</b>	<b>91,7</b>	<b>90,4</b>
<b>Macrorregião de Saúde - RRAS13</b>	<b>91,9</b>	<b>89,8</b>
ALTA ANHANGUERA	89,2	86,1
ALTA MOGIANA	88,5	87,8
AQUIFERO GUARANI	97,7	97,6
HORIZONTE VERDE	85,2	78,5
NORTE - BARRETOS	93,0	91,4
SUL - BARRETOS	82,4	77,3
TRES COLINAS	99,4	99,0
VALE DAS CACHOEIRAS	63,7	56,2
<b>Macrorregião de Saúde - RRAS14</b>	<b>97,0</b>	<b>96,0</b>
ARARAS	96,4	95,0
LIMEIRA	96,7	95,4
PIRACICABA	97,3	97,1
RIO CLARO	97,3	95,5
<b>Macrorregião de Saúde - RRAS15</b>	<b>96,4</b>	<b>95,6</b>
BAIXA MOGIANA	96,8	95,9
CIRCUITO DAS AGUAS	86,2	87,0
MANTIQUEIRA	91,0	88,6
REGIAO METROPOLITANA DE CAMPINAS	97,7	97,1
RIO PARDO	88,9	85,1

MACRORREGIÃO E REGIÃO DE SAÚDE	2019	2024
<b>UF - São Paulo</b>	<b>91,7</b>	<b>90,4</b>
<b>Macrorregião de Saúde - RRAS16</b>	<b>94,7</b>	<b>92,3</b>
BRAGANCA	95,7	95,2
JUNDIAI	94,2	90,6
<b>Macrorregião de Saúde - RRAS17</b>	<b>95,4</b>	<b>94,8</b>
ALTO VALE DO PARAIBA	97,9	97,9
CIRCUITO DA FE E VALE HISTORICO	89,2	90,5
LITORAL NORTE	94,4	94,8
VALE DO PARAIBA REGIAO SERRANA	96,2	92,8
<b>Macrorregião de Saúde - RRAS18</b>	<b>93,9</b>	<b>95,5</b>
CENTRAL DO DRS III	92,4	97,7
CORACAO DO DRS III	96,4	96,8
NOROESTE DO DRS III	91,9	91,5
<b>Macrorregião de Saúde - RRAS19</b>	<b>89,0</b>	<b>86,4</b>
CENTRAL DO DRS II	88,2	89,6
CONSORCIOS DO DRS II	90,7	83,1
LAGOS DO DRS II	88,0	86,0



**Obrigada!**