

# **Regionalização da Assistência ao Parto**

## **Nascidos Vivos Residentes e Nascidos na mesma Macrorregião**

### **e Região de Saúde de Residência**

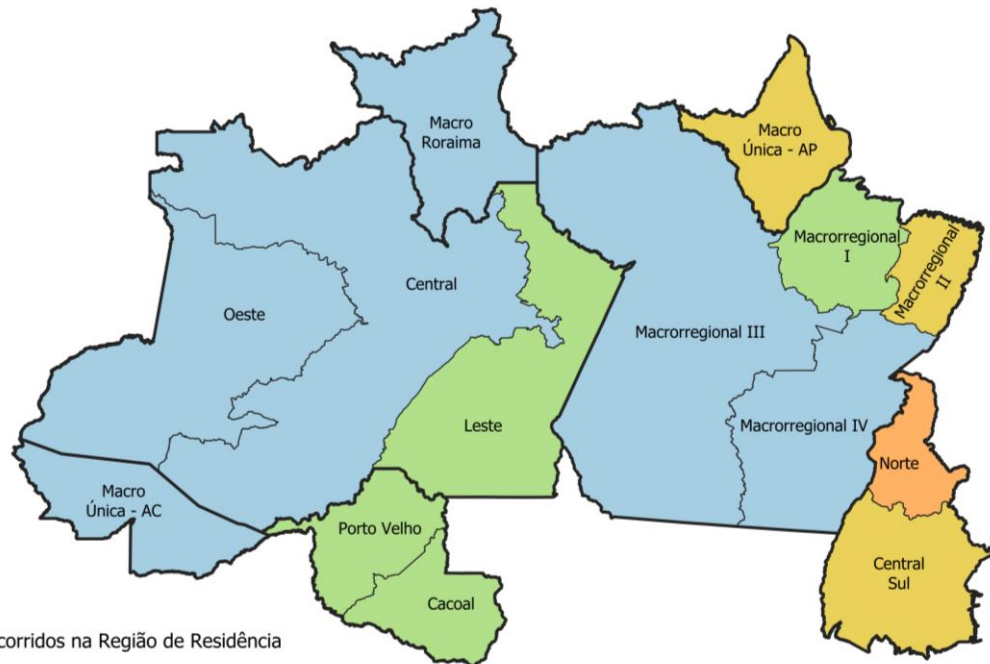
#### **2019 e 2024**

## Regionalização da assistência ao parto no Brasil

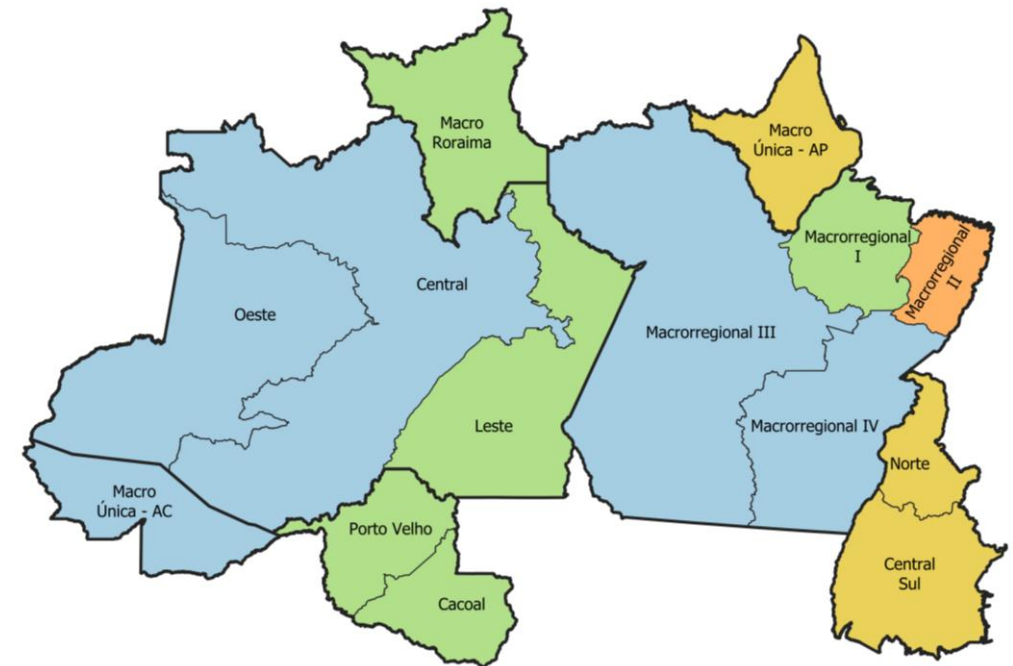
- Os dados sobre nascidos vivos residentes e nascidos na mesma macrorregião ou região de saúde estão disponíveis no Sistema de Informações sobre Nascidos Vivos (SINASC).
- O acompanhamento deste indicador é importante para monitorar a regionalização da assistência ao parto.
- A grande maioria dos nascidos vivos no Brasil ocorre em estabelecimentos de saúde situados na mesma macrorregião ou região de saúde de residência da mãe.
- Estudos de base populacional (como o "Nascer no Brasil") e dados SINASC indicam que, enquanto em grandes centros urbanos e regiões Sul/Sudeste a taxa de partos na própria região é acima de 90-95%, em regiões Norte e Nordeste, ou áreas rurais, pode haver maiores taxas de deslocamento (migração pendular por saúde).

## Percentual de nascidos vivos residentes e nascidos na mesma macrorregião de saúde Região Norte

2019



2024



% de NV Ocorridos na Região de Residência

- >95
- 90 - 95
- 75 - 89
- 50 - 74
- <50

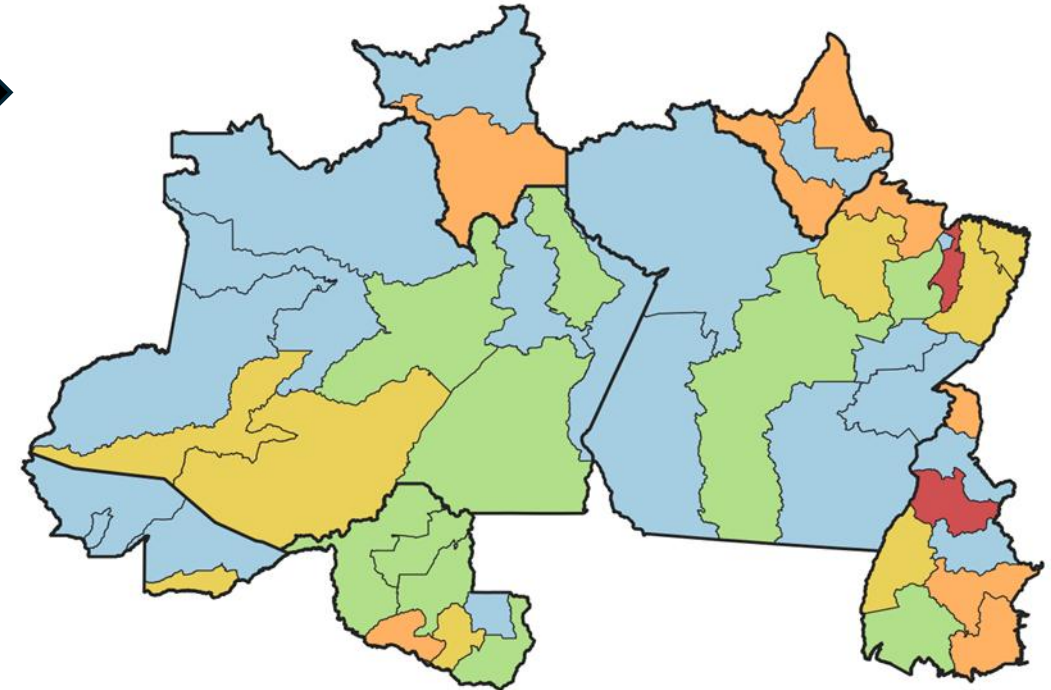
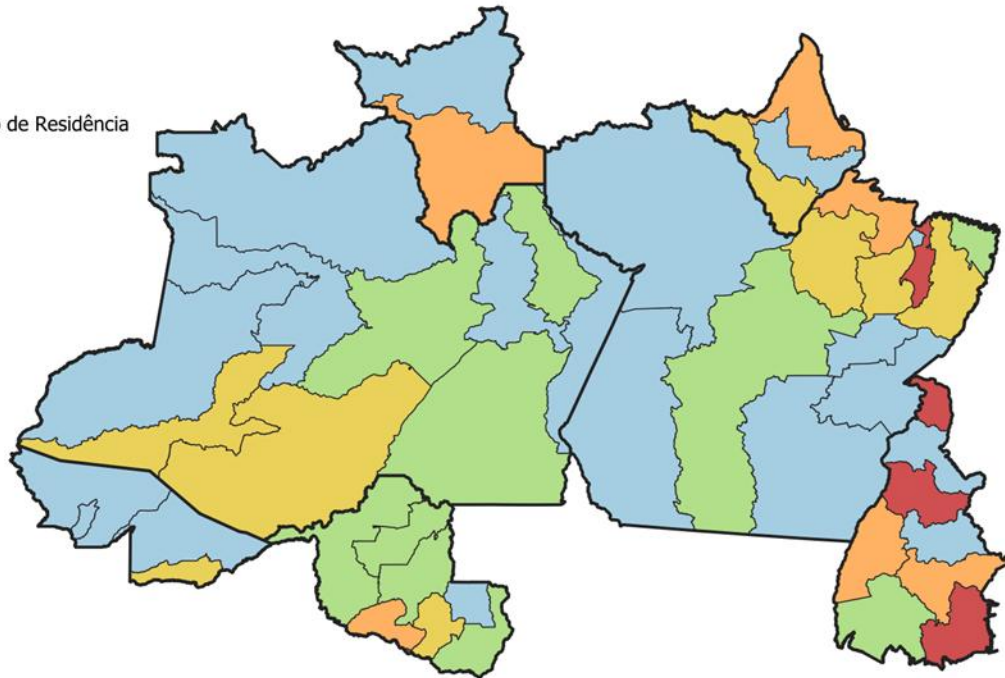
## Percentual de nascidos vivos residentes e nascidos na mesma região de saúde Região Norte

2019

2024

% de NV Ocorridos na Região de Residência

- >95
- 90 - 95
- 75 - 89
- 50 - 74
- <50



## Percentual de nascidos vivos residentes e nascidos na mesma macrorregião de saúde

### Rondônia

2019

2024

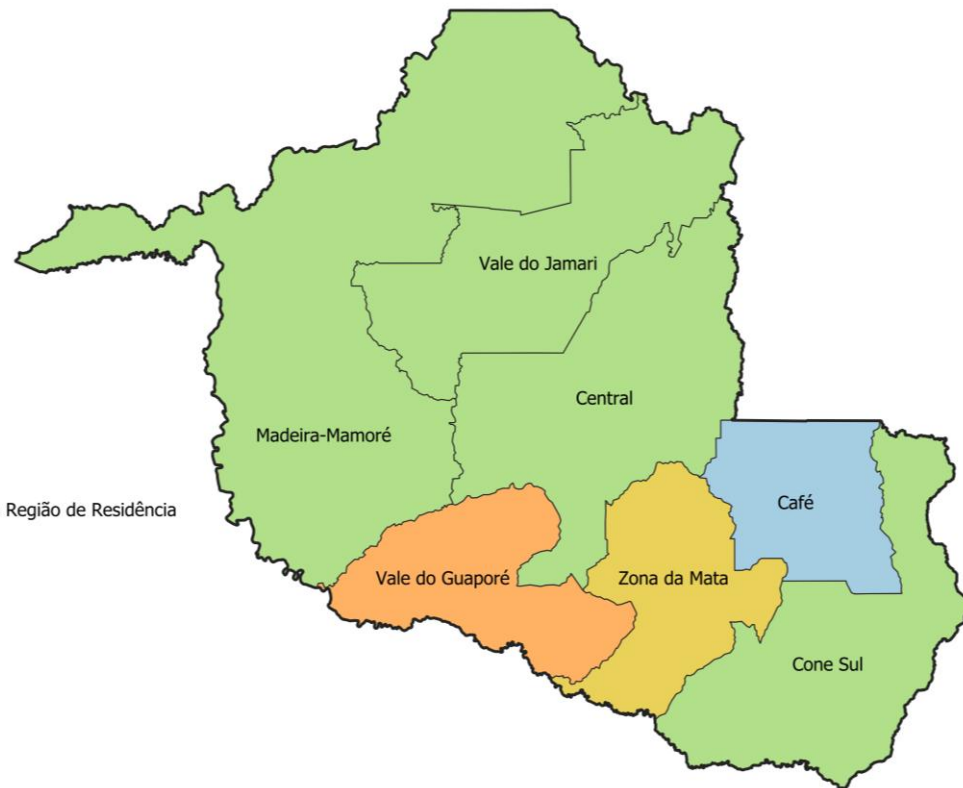


% de NV Ocorridos na Região de Residência

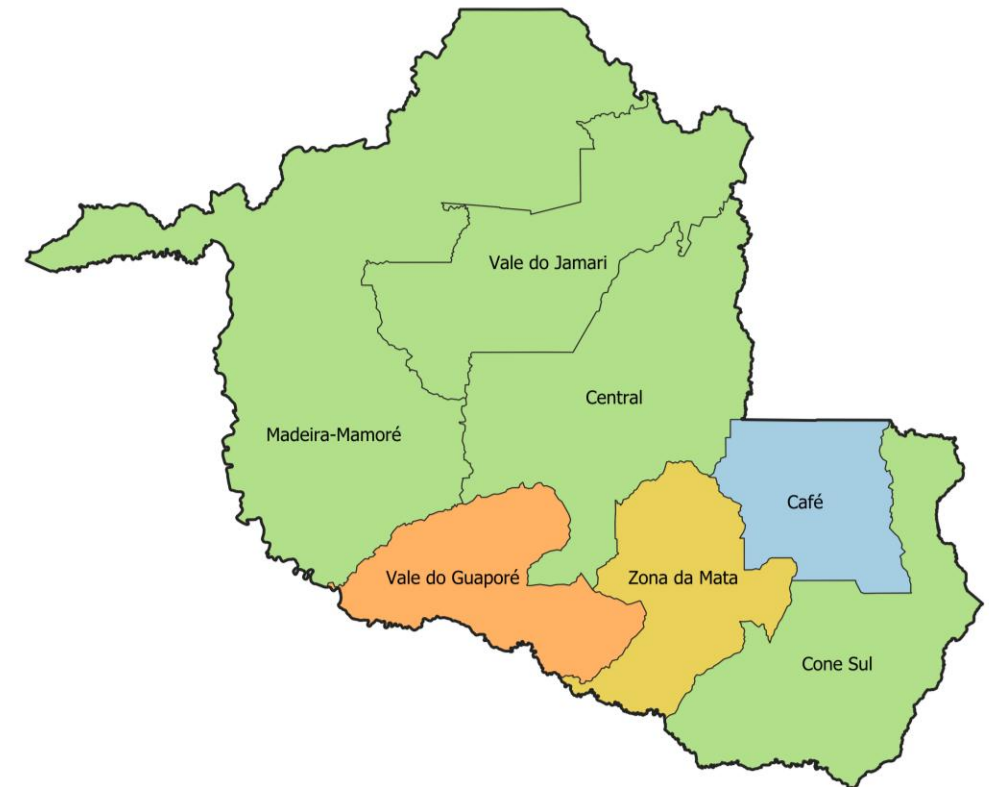
- >95
- 90 - 95
- 75 - 89
- 50 - 74
- <50

## Percentual de nascidos vivos residentes e nascidos na mesma macrorregião de saúde Rondônia

2019



2024



## Percentual de nascidos vivos residentes e nascidos na mesma macrorregião ou região de saúde Rondônia

<b>UF - Rondônia</b>	<b>91.1</b>	<b>91.3</b>
<b>Macrorregião de Saúde - MACRORREGIAO I - PORTO VELHO</b>	<b>92.4</b>	<b>91.9</b>
CENTRAL	73.4	76.1
MADEIRA-MAMORE	94.7	93.6
VALE DO JAMARI	92.3	92.6
<b>Macrorregião de Saúde - MACRORREGIONAL II (CACOAL)</b>	<b>89.4</b>	<b>90.8</b>
CAFE	96.8	96.0
CENTRAL	89.4	94.4
CONE SUL	93.0	93.5
VALE DO GUAPORE	71.4	70.7
ZONA DA MATA	81.8	79.8



**Obrigada!**