

# **Regionalização da Assistência ao Parto**

## **Nascidos Vivos Residentes e Nascidos na mesma Macrorregião**

### **e Região de Saúde de Residência**

#### **2019 e 2024**

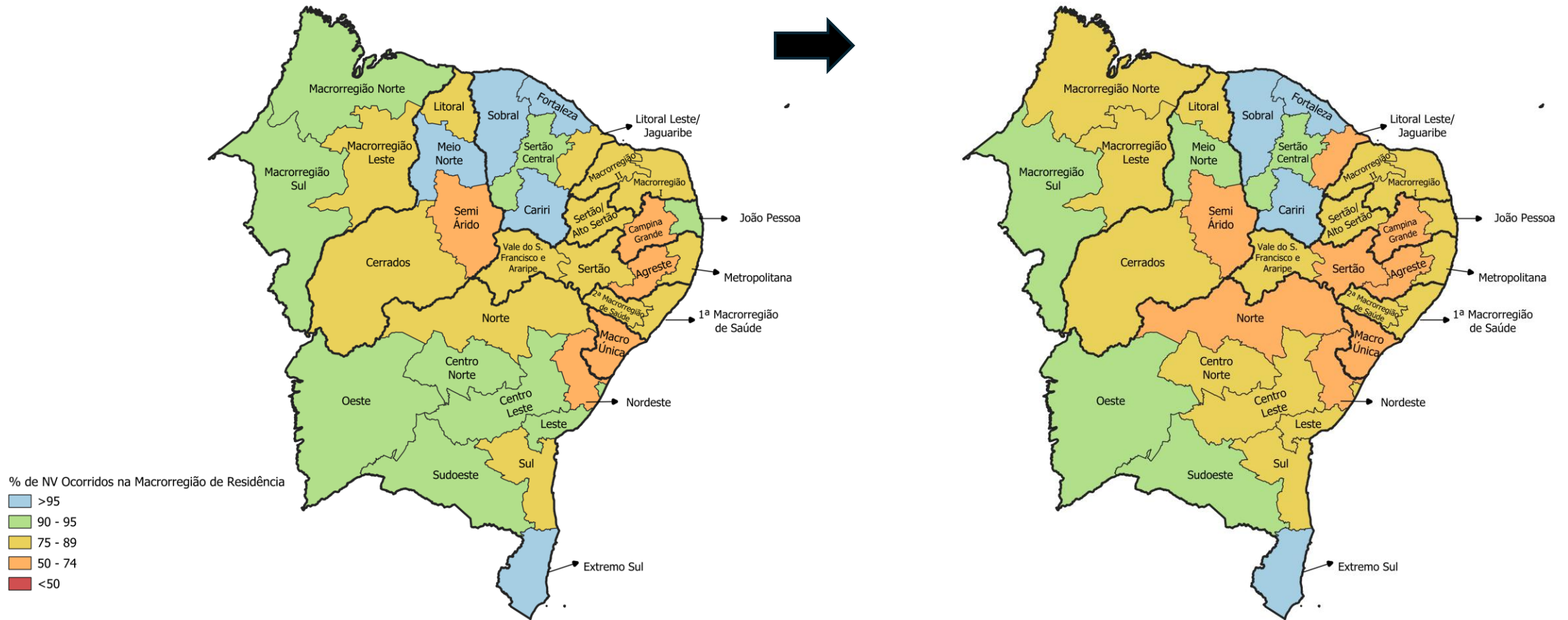
## Regionalização da assistência ao parto no Brasil

- Os dados sobre nascidos vivos residentes e nascidos na mesma macrorregião ou região de saúde estão disponíveis no Sistema de Informações sobre Nascidos Vivos (SINASC).
- O acompanhamento deste indicador é importante para monitorar a regionalização da assistência ao parto.
- A grande maioria dos nascidos vivos no Brasil ocorre em estabelecimentos de saúde situados na mesma macrorregião ou região de saúde de residência da mãe.
- Estudos de base populacional (como o "Nascer no Brasil") e dados SINASC indicam que, enquanto em grandes centros urbanos e regiões Sul/Sudeste a taxa de partos na própria região é acima de 90-95%, em regiões Norte e Nordeste, ou áreas rurais, pode haver maiores taxas de deslocamento (migração pendular por saúde).

## Percentual de nascidos vivos residentes e nascidos na mesma macrorregião de saúde Região Nordeste

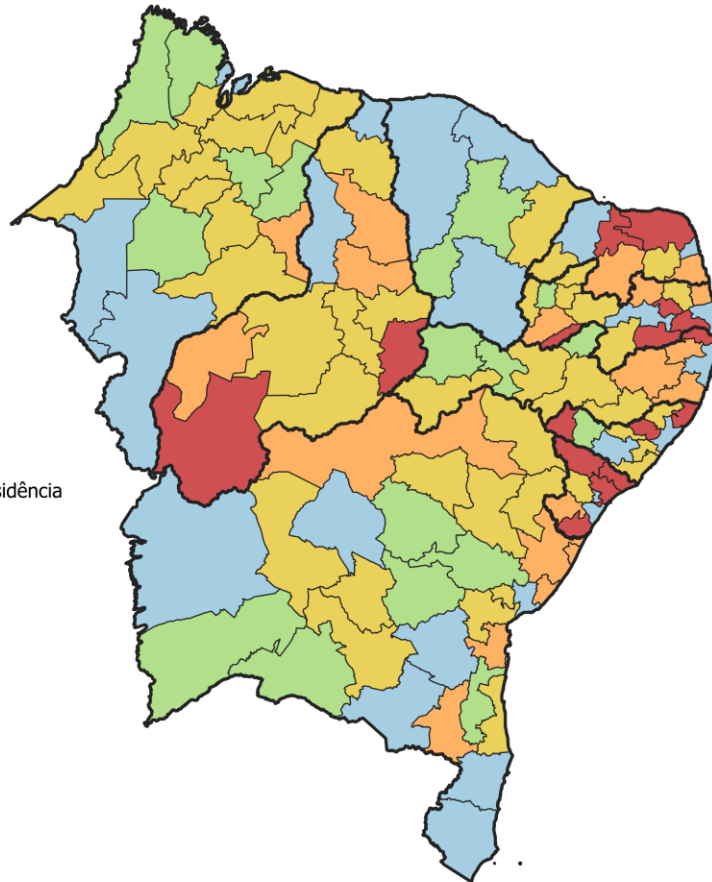
2019

2024

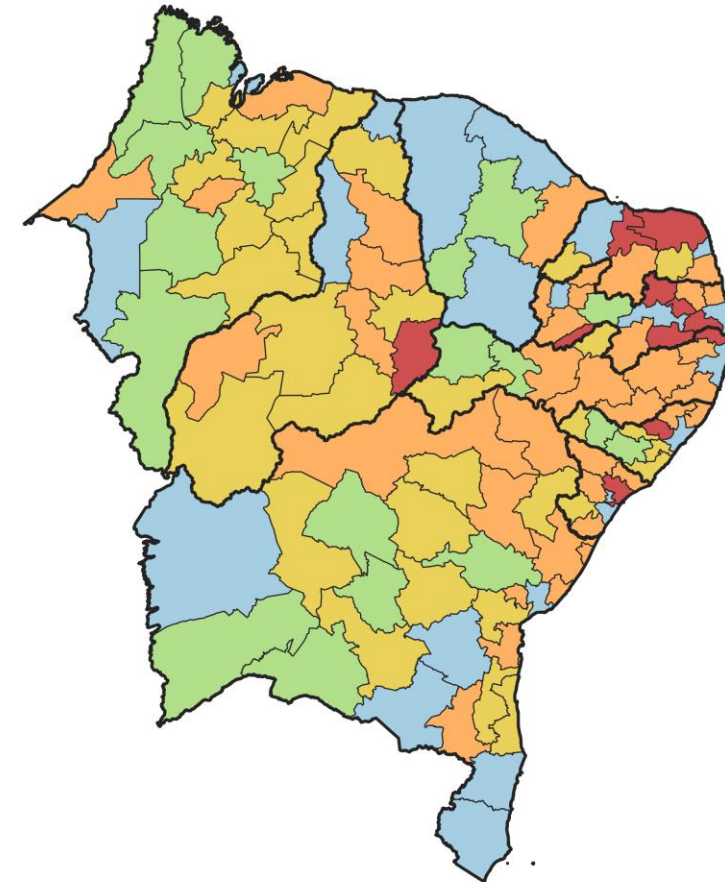


## Percentual de nascidos vivos residentes e nascidos na mesma região de saúde Região Nordeste

2019



2024



% de NV Ocorridos na Região de Residência

- >95
- 90 - 95
- 75 - 89
- 50 - 74
- <50

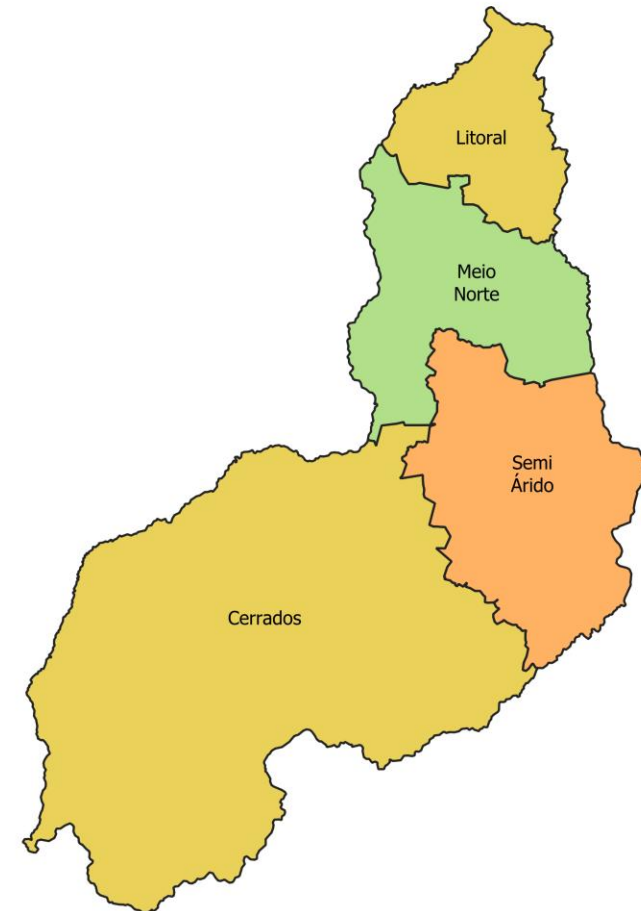
## Percentual de Nascidos Vivos nascidos nas Macrorregiões de Saúde de Residência

Piauí

2019



2024



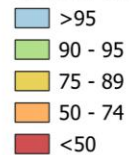
% de NV Ocorridos na Macrorregião de Residência

- >95
- 90 - 95
- 75 - 89
- 50 - 74
- <50

## Percentual de nascidos vivos residentes e nascidos na mesma macrorregião de saúde Piauí

2019

% de NV Ocorridos na Região de Residência



2024



## Percentual de nascidos vivos residentes e nascidos na mesma macrorregião ou região de saúde Piauí

MACRORREGIÃO E REGIÃO DE SAÚDE	2019	2024
<b>UF - Piauí</b>	<b>87,4</b>	<b>85,1</b>
<b>Macrorregião de Saúde - CERRADOS</b>	<b>83,9</b>	<b>82,4</b>
CHAPADA DAS MANGABEIRAS	87,3	84,7
SERRA DA CAPIVARA	88,5	87,0
TABULEIROS DO ALTO PARNAIBA	60,6	64,3
VALE DOS RIOS PIAUI E ITAUEIRAS	83,9	82,5
<b>Macrorregião de Saúde - LITORAL</b>	<b>86,2</b>	<b>84,7</b>
COCAIS	77,0	75,5
PLANICIE LITORANEA	97,9	97,2
<b>Macrorregião de Saúde - MEIO NORTE</b>	<b>95,1</b>	<b>94,8</b>
CARNAUBAIS	62,1	58,0
ENTRE RIOS	98,6	98,5
<b>Macrorregião de Saúde - SEMI-ARIDO</b>	<b>71,1</b>	<b>64,2</b>
CHAPADA VALE DO RIO ITAIM	41,6	33,7
VALE DO CANINDE	78,4	70,5
VALE DO RIO GUARIBAS	85,0	82,8
VALE DO SAMBITO	70,7	57,8



**Obrigada!**