

Regionalização da Assistência ao Parto

Nascidos Vivos Residentes e Nascidos na mesma Macrorregião

e Região de Saúde de Residência

2019 e 2024

Regionalização da assistência ao parto no Brasil

- Os dados sobre nascidos vivos residentes e nascidos na mesma macrorregião ou região de saúde estão disponíveis no Sistema de Informações sobre Nascidos Vivos (SINASC).
- O acompanhamento deste indicador é importante para monitorar a regionalização da assistência ao parto.
- A grande maioria dos nascidos vivos no Brasil ocorre em estabelecimentos de saúde situados na mesma macrorregião ou região de saúde de residência da mãe.
- Estudos de base populacional (como o "Nascer no Brasil") e dados SINASC indicam que, enquanto em grandes centros urbanos e regiões Sul/Sudeste a taxa de partos na própria região é acima de 90-95%, em regiões Norte e Nordeste, ou áreas rurais, pode haver maiores taxas de deslocamento (migração pendular por saúde).

Percentual de nascidos vivos residentes e nascidos na mesma macrorregião de saúde Região Sudeste

2019



2024

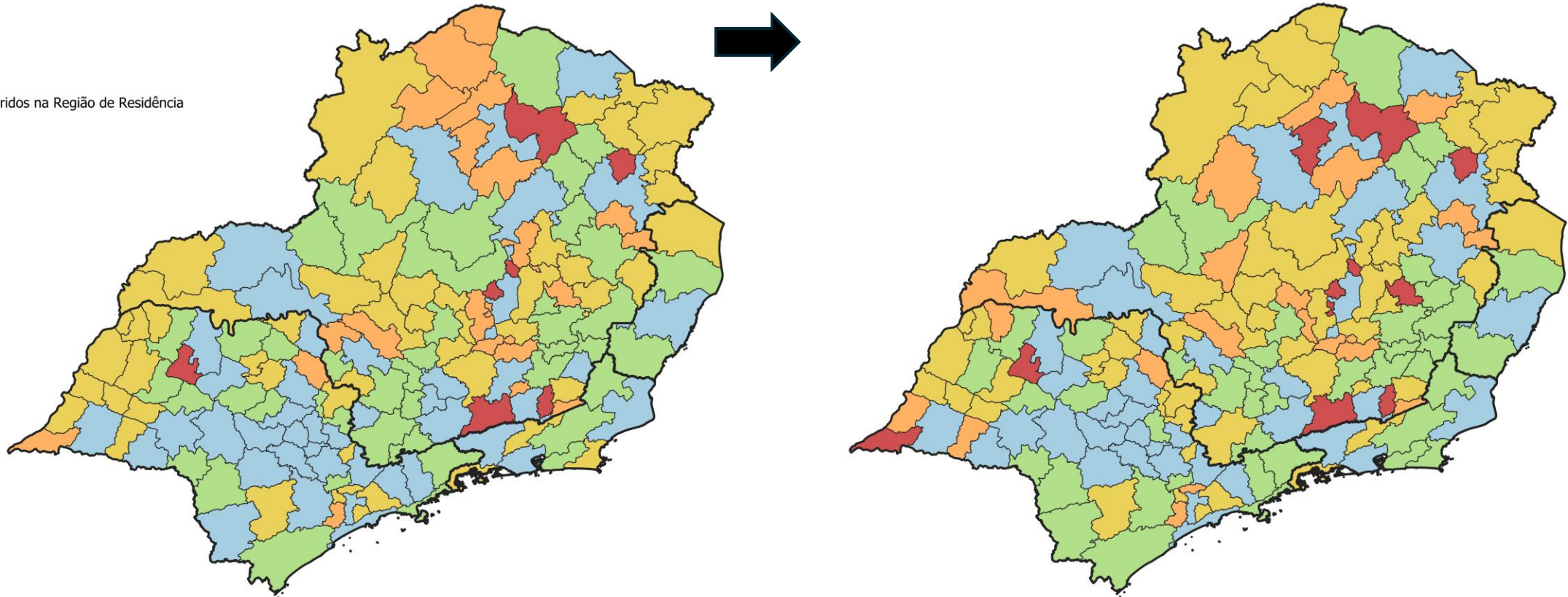
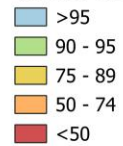


Percentual de nascidos vivos residentes e nascidos na mesma região de saúde Região Sudeste

2019

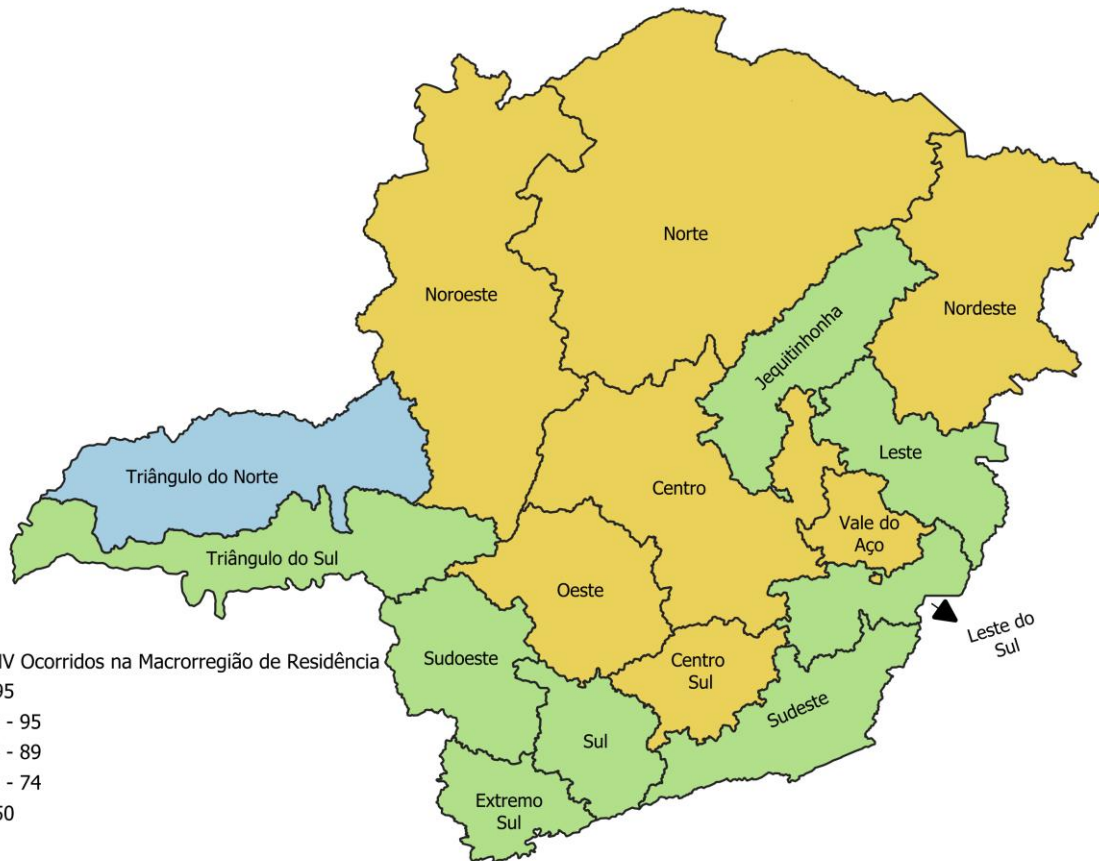
2024

% de NV Ocorridos na Região de Residência

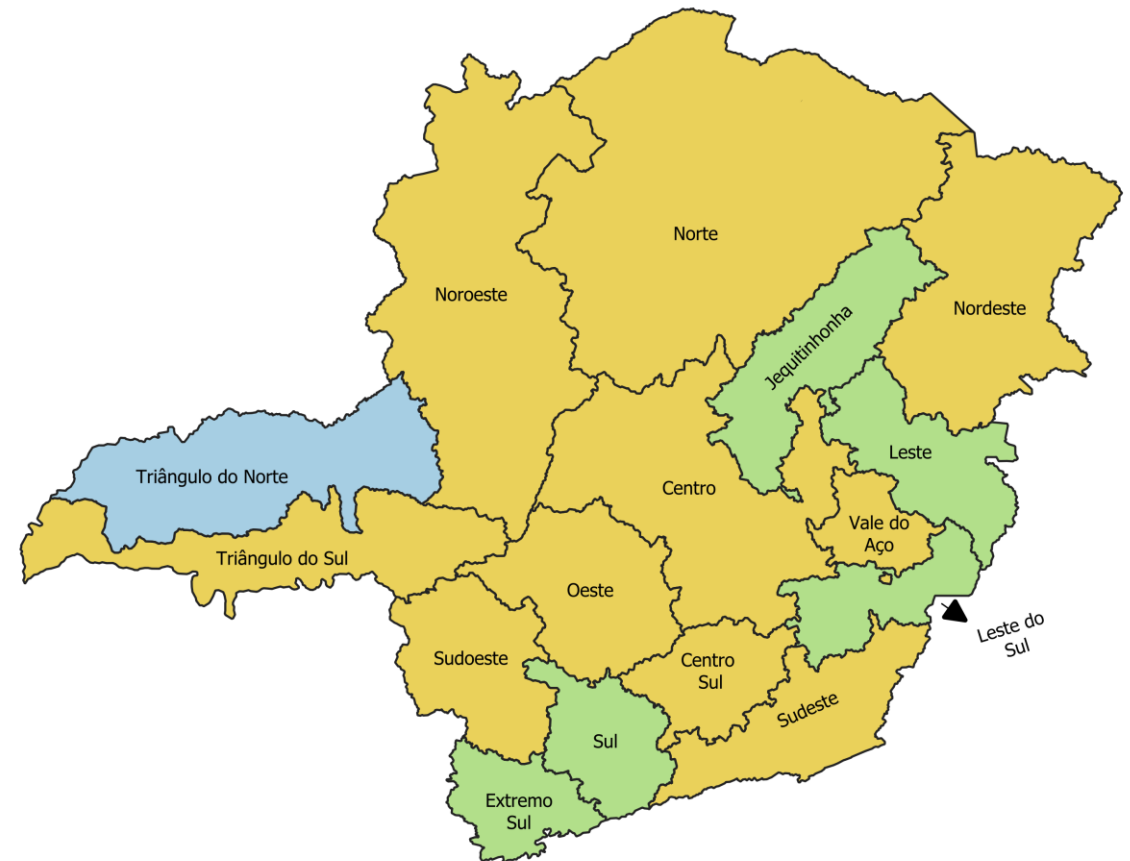


Percentual de nascidos vivos residentes e nascidos na mesma macrorregião de saúde Minas Gerais

2019



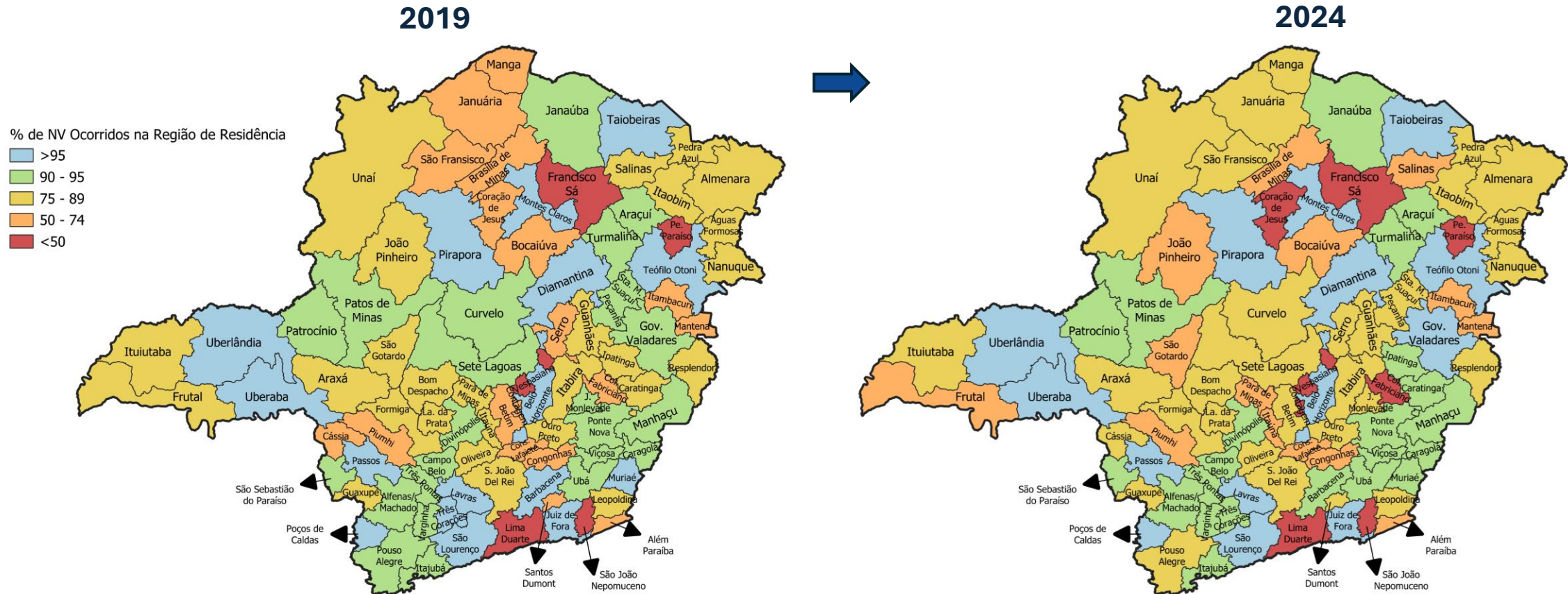
2024



% de NV Ocorridos na Macrorregião de Residência

- >95
- 90 - 95
- 75 - 89
- 50 - 74
- <50

Percentual de nascidos vivos residentes e nascidos na mesma região de saúde Minas Gerais



Percentual de nascidos vivos residentes e nascidos na mesma macrorregião ou região de saúde Minas Gerais

MACRORREGIÃO E REGIÃO DE SAÚDE	2019	2024
UF - Minas Gerais	86,5	85,0
Macrorregião de Saúde - CENTRO	83,0	80,9
BELO HORIZONTE NOVA LIMA SANTA LUZIA	98,2	97,5
BETIM	71,3	81,1
CONTAGEM	51,6	43,7
CURVELO	91,6	88,8
GUANHAES	82,7	78,7
ITABIRA	87,5	80,8
JOAO MONLEVADE	91,1	87,2
OURO PRETO	86,5	84,8
SETE LAGOAS	89,5	87,8
VESPASIANO LAGOA SANTA	29,3	18,6
Macrorregião de Saúde - CENTRO SUL	78,8	76,2
BARBACENA	95,9	94,1
CONGONHAS	72,5	68,0
CONSELHEIRO LAFAIETE	66,4	65,1
SAO JOAO DEL REI	77,5	74,6
Macrorregião de Saúde - EXTREMO SUL	94,1	91,2
ITAJUBA	92,2	92,2
POCOS DE CALDAS	96,2	96,7
POUSO ALEGRE	94,0	89,0
Macrorregião de Saúde - JEQUITINHONHA	89,5	90,5
ARACUAI	90,9	91,8
DIAMANTINA ITAMARANDIBA	97,0	96,5
SERRO	64,5	75,9
TURMALINA MINAS NOVAS CAPELINHA	91,6	91,0
Macrorregião de Saúde - LESTE	89,8	89,2
GOVERNADOR VALADARES	95,0	95,3
MANTENA	69,6	71,0
PECANHA SAO JOAO EVANGELISTA SANTA MARIA DO SUACUI	92,1	87,4
RESPLENDOR	75,0	75,1

Fonte: Ministério da Saúde - Sistema de Informações sobre Nascidos Vivos.

Percentual de nascidos vivos residentes e nascidos na mesma macrorregião ou região de saúde Minas Gerais

MACRORREGIÃO E REGIÃO DE SAÚDE	2019	2024
UF - Minas Gerais	86,5	85,0
Macrorregião de Saúde - LESTE DO SUL	92,5	93,0
MANHUACU	90,9	92,9
PONTE NOVA	94,2	93,5
VICOSA	94,9	92,5
Macrorregião de Saúde - NORDESTE	85,4	81,9
AGUAS FORMOSAS	82,3	78,6
ALMENARA JACINTO	87,9	85,0
ITAMBACURI	66,9	57,3
ITAOBIM	87,9	85,2
NANUQUE	85,7	84,1
PADRE PARAISO	45,7	25,8
PEDRA AZUL	85,2	81,0
TEOFILO OTONI MALACACHETA	95,8	96,3
Macrorregião de Saúde - NOROESTE	86,5	84,0
JOAO PINHEIRO	78,0	67,8
PATOS DE MINAS	94,5	92,2
SAO GOTARDO	74,3	71,9
UNAI PARACATU	86,8	85,7
Macrorregião de Saúde - NORTE	83,6	83,9
BOCAIUVA	61,8	58,6
BRASILIA DE MINAS	55,6	56,0
CORACAO DE JESUS	50,1	46,0
FRANCISCO SA	24,4	15,9
JANAUBA MONTE AZUL	91,4	92,3
JANUARIA	72,3	77,2
MANGA	71,3	74,2
MONTES CLAROS	99,1	99,1
PIRAPORA	96,8	97,1
SALINAS	78,3	68,9
SAO FRANCISCO	73,3	80,6
TAIOBEIRAS	95,7	96,7

Fonte: Ministério da Saúde - Sistema de Informações sobre Nascidos Vivos.

Percentual de nascidos vivos residentes e nascidos na mesma macrorregião ou região de saúde Minas Gerais

MACRORREGIÃO E REGIÃO DE SAÚDE	2019	2024
UF - Minas Gerais	86,5	85,0
Macrorregião de Saúde - OESTE	83,2	79,8
BOM DESPACHO	74,8	75,0
CAMPO BELO	89,9	93,1
DIVINOPOLIS	94,3	93,8
FORMIGA	74,5	75,8
ITAUNA	80,0	64,0
LAGOA DA PRATA SANTO ANTONIO DO MONTE	75,0	75,4
OLIVEIRA SANTO ANTONIO DO AMPARO	83,9	84,6
PARA DE MINAS NOVA SERRANA	78,6	70,9
Macrorregião de Saúde - SUDESTE	89,2	87,1
ALEM PARAIBA	68,9	64,9
CARANGOLA	94,7	91,1
JUIZ DE FORA	99,4	99,4
LEOPOLDINA CATAGUASES	85,2	87,2
LIMA DUARTE	31,2	25,0
MURIAE	95,5	93,5
SANTOS DUMONT	64,0	75,3
SÃO JOÃO NEPOMUCENO BICAS	47,3	21,9
UBA	92,6	91,5
Macrorregião de Saúde - SUDOESTE	89,4	89,0
ALFENAS MACHADO	92,5	93,9
CASSIA	66,4	75,6
GUAXUPE	87,1	82,1
PASSOS	96,2	96,4
PIUMHI	70,3	64,5
SÃO SEBASTIAO DO PARAISO	92,9	92,4

Percentual de nascidos vivos residentes e nascidos na mesma macrorregião ou região de saúde Minas Gerais

MACRORREGIÃO E REGIÃO DE SAÚDE	2019	2024
UF - Minas Gerais	86,5	85,0
Macrorregião de Saúde - SUL	94,5	94,3
LAVRAS	97,8	98,4
SAO LOURENCO	96,1	96,1
TRES CORACOES	96,6	90,4
TRES PONTAS	91,2	92,6
VARGINHA	90,7	91,7
Macrorregião de Saúde - TRIANGULO DO NORTE	96,6	95,4
ITUIUTABA	88,1	79,5
PATROCINIO MONTE CARMELO	93,2	92,1
UBERLANDIA ARAGUARI	98,8	98,9
Macrorregião de Saúde - TRIANGULO DO SUL	90,2	88,0
ARAXA	84,4	79,9
FRUTAL ITURAMA	74,3	73,2
UBERABA	99,3	98,5
Macrorregião de Saúde - VALE DO ACO	77,7	78,5
CARATINGA	87,3	91,8
CORONEL FABRICIANO TIMOTEO	52,9	43,0
IPATINGA	85,8	89,2



Obrigada!